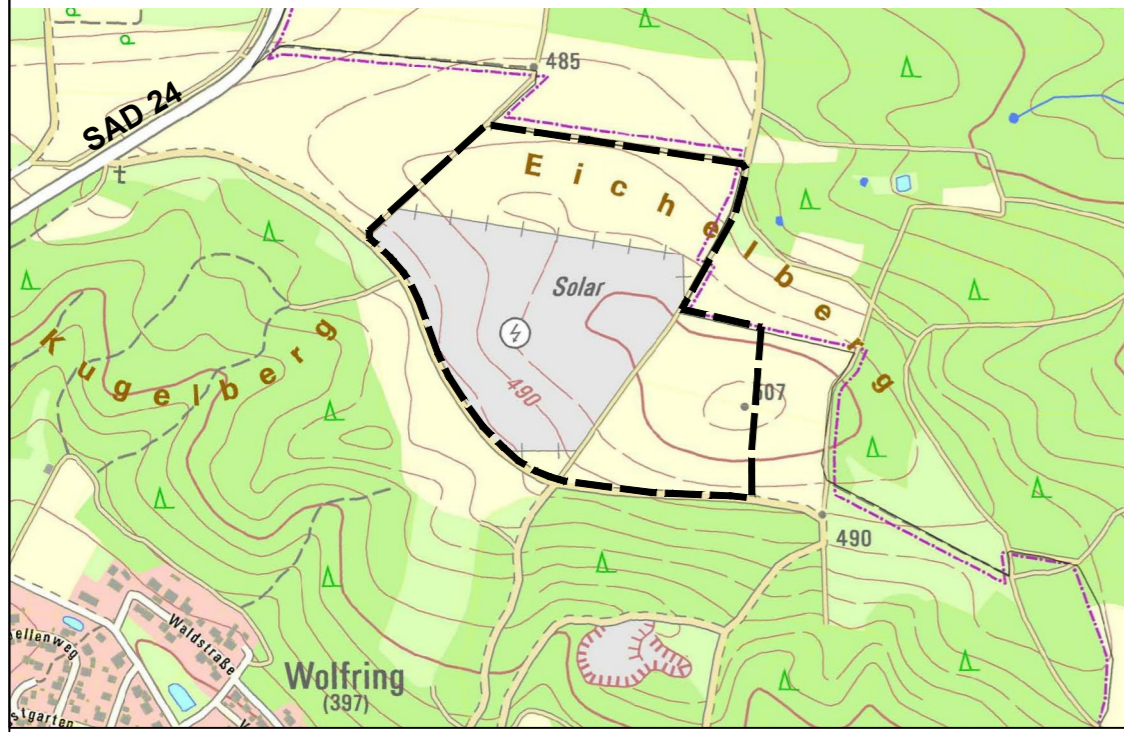
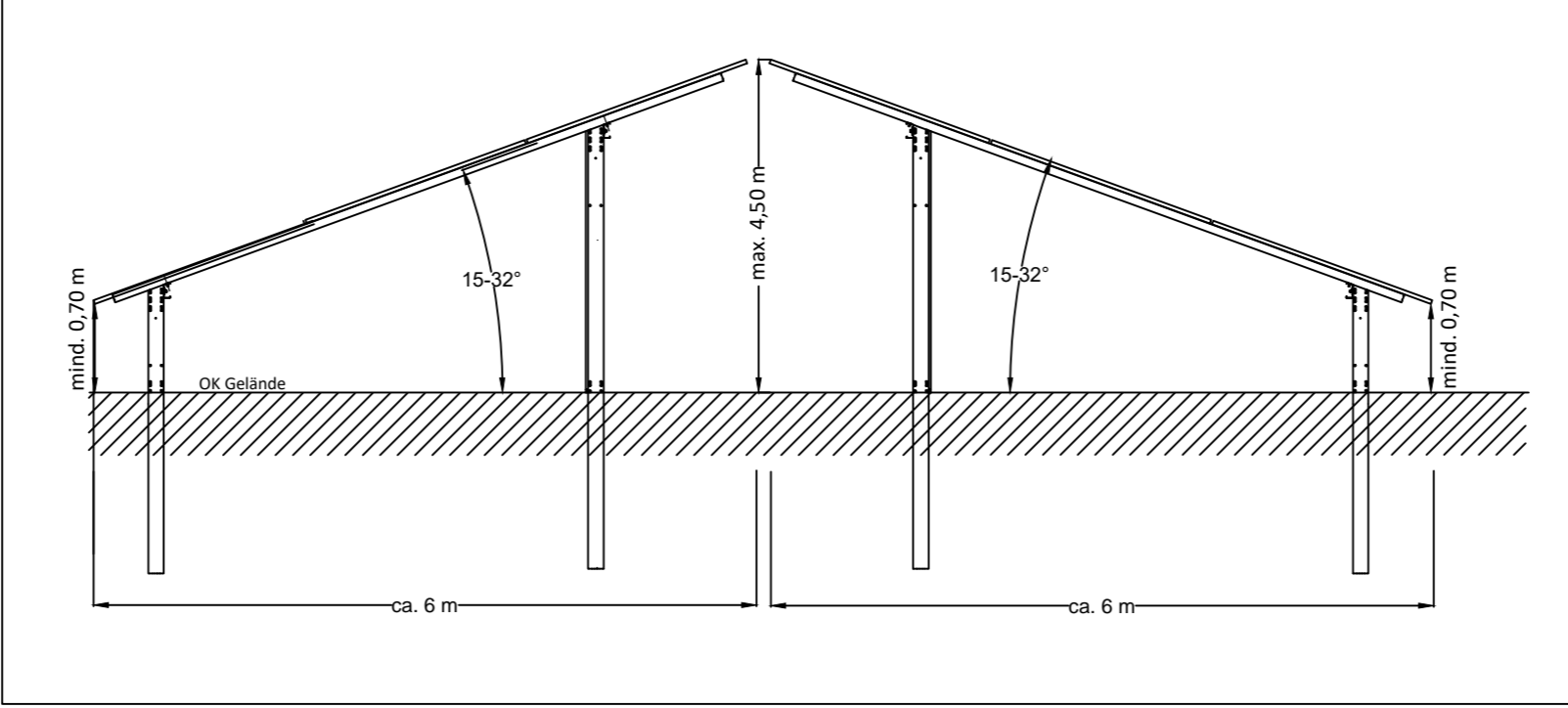




Netzanschluss (unmaßstäblich)





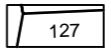


Schemaschnitt Module (unmaßstäblich)



Legende

-  Grenze des räumlichen Geltungsbereiches
-  Sondergebiet für Photovoltaikanlage gem. § 11 BauNVO
- Nutzungsschablone:

SO PV	
0,8	
max. 4,50 m	min. 0,70 m
Abstand UK Modul - Boden	
-  Kompensationsfläche A1 - A5 (auf Flur-Nr. 123, 124 bzw. 127 Gmk. Wolfring): Anpflanzung Hecke (3- bis 5-reihig), Pflanzung Sträucher, Sukzessionsfläche, Begrünung Zaun: vgl. hierzu Bebauungsplan
-  Einzäunung (Abstand Gelände - Zaununterkante: 15 cm; max. Höhe 2 m)
-  Baugrenze
-  Zufahrt zum Solarpark (Nutzung bestehender Wege)
-  vorhandene Flurstücksgrenze mit Flurnummer



AUFTRAGGEBER /
BAUHERR: **Unien GmbH**
Lilienthalstr. 2
86415 Mering

PROJEKT: **Solarpark Wolfring**

PLANINHALT: **Vorhaben- und Erschließungsplan**

PLAN-NR.: 002 / 310-22

MAßSTAB: 1 : 2.000

DATUM: 24.01.2023

GEÄNDERT:

BEARBEITER: Lösch, Hiller

UNTERSCHRIFT:

LÖSCH LANDSCHAFTSARCHITEKTUR

FUGGERSTRASSE 9 A, 92224 AMBERG
TEL.: 09621 / 600057 FAX: 600058
MAIL: sl@loesch-landschaft.de